

# *Convenant* **Kennemermeer**



2 juni 2006

# **Convenant Kennemermeer IJmuiden aan Zee**

Inzake de realisering Kustvisie IJmuiden aan Zee

Tussen:

- Vereniging Natuurmonumenten
- Stichting Duinbehoud
- Provincie Noord Holland
- Gemeente Velsen
- Kennemerstrand NV

# **Convenant Kennemermeer IJmuiden aan Zee**

## **Ondertekenaars**

- Gemeente Velsen
- Provincie Noord-Holland
- Kennemerstrand NV
- Vereniging tot Behoud van Natuurmonumenten
- Stichting Duinbehoud

## **Introductie**

Op 30 november 2004 is er een intentieovereenkomst gesloten tussen de Provincie Noord Holland en de Gemeente Velsen inzake de realisering van een nieuwe waterkering rond het bebouwde deel van het Kennemerstrand. Deze intentieovereenkomst moet uitmonden in een bestuursovereenkomst. De uitwerking van deze intentieovereenkomst is in volle gang. Het ondertekenen van de bestuursovereenkomst zoals hierboven genoemd is gepland voor de zomer en is voorwaarde voor het realiseren van de Kustvisie IJmuiden aan Zee en de plannen zoals in dit convenant beschreven.

In de afgelopen jaren is gebleken, dat de gewenste toeristische ontwikkeling van IJmuiden aan Zee op gespannen voet staat met de Nederlandse natuurbeschermingswetgeving. Dit heeft net als de discussie over de veiligheid tegen overstroming eveneens geleid tot stagnatie in de uitvoering van de "Kustvisie IJmuiden aan Zee" (vastgesteld door de gemeenteraad in 1999). Op gezamenlijk initiatief van de gemeente Velsen en het ministerie van LNV zijn in 2005 en 2006 verschillende bijeenkomsten georganiseerd om uit de impasse te komen rond de verdere ontwikkeling van IJmuiden aan Zee. Partijen zijn van mening dat er inmiddels uitzicht bestaat om in dit spanningsveld tussen toeristische ontwikkeling en natuur tot een oplossing te komen.

## **Partijen doen de volgende gezamenlijke constatering:**

- Om IJmuiden aan Zee ook op de lange termijn te kunnen laten functioneren als toeristische trekpleister, bruisende marina en recreatieve badplaats met allure is een extra investering noodzakelijk in het programma en de openbare ruimte. Het gebied rond de marina heeft meer volume nodig met horecavoorzieningen, (vakantie)woningen en andere faciliteiten. Deze extra impuls vanuit de regio zelf moet bijdragen aan de rentabiliteit van reeds gedane investeringen en is tevens van belang voor de (bovenregionale) economische ontwikkeling, werkgelegenheid en recreatie.
- Om de natuurkwaliteiten van het Habitatrictlijngebied tot hun recht te laten komen is een begrenzing noodzakelijk van toeristische ontwikkeling en natuur. Tevens is het noodzakelijk om het Binnenmeer in te richten en te beheren als één ecologische eenheid en aansluiting te zoeken met het naastliggende natuurgebied het Nationaal Park Zuid-Kennemerland. Deze extra impuls is noodzakelijk voor een duurzame in stand houding van het Habitatrictlijngebied Kennemerland-Zuid.
- Partijen onderschrijven de wenselijkheid van de Kustvisie conform de bijgevoegde inrichtingsschets (zie bijlage 1) . Partijen zijn het eens met de voorgenomen begrenzing van de ontwikkelingsplannen zoals duidelijk wordt in de tekening in bijlage 2. (toelichting: deze kaart geeft de grenzen aan tussen toeristisch gebied en natuurgebied met een aanduiding van de gewenste ontwikkeling).

- Partijen zijn van mening dat met het realiseren van bovengenoemde ruimtelijk model een duurzaam evenwicht wordt bereikt tussen de economische en de ecologisch ontwikkeling in IJmuiden aan Zee.

**Partijen verbinden zich aan de volgende verplichtingen teneinde de voorgenomen ontwikkelingsplannen voor IJmuiden aan Zee mogelijk te maken:**

- Genoemde partijen zullen richting het Ministerie van LNV vragen de definitieve begrenzing van het habitatrichtlijn gebied vast te stellen conform de bijgevoegde kaart.
- De gemeente Velsen spant zich in om bijgevoegde inrichtingsschets uit te werken tot een nieuwe Kustvisie IJmuiden aan Zee. Deze visie zal de gemeente Velsen verwerken in een herziening van het bestemmingsplan.
- De provincie Noord-Holland neemt het initiatief om, in samenwerking met Natuurmonumenten en Stichting Duinbehoud, op korte termijn te komen met een plan voor inrichting en beheer van het Binnenmeer. Dit plan is, conform de Europese habitatrichtlijn, gericht op de bescherming en verdere ontwikkeling van de aanwezige natuurwaarden van het Binnenmeer. Het plan voor inrichting en beheer zal onderdeel uitmaken van het beheersplan voor het gehele gebied Kennemerland-Zuid.
- Provincie Noord-Holland, de gemeente Velsen en Kennemerstrand NV zullen het initiatief nemen voor een overleg om het beheer van het Binnenmeer over te dragen aan Natuurmonumenten.
- Stichting Duinbehoud en Vereniging tot Behoud van Natuurmonumenten leveren een constructieve bijdrage aan de uitwerking en realisatie van de voorgenomen ontwikkelingsplannen en de voorgenomen begrenzing van het Habitatrichtlijngebied conform bijgevoegde kaart. Beide partijen zullen zich bij uitwerking van de plannen conform de bijgevoegde inrichtingsschets onthouden van juridische stappen tegen de geschetste ontwikkeling.

Geen der partijen wordt aan de andere partijen schadevergoeding verschuldigd ter zake van het niet slagen van de uitvoering van het convenant Kennemermeer.


**Bijlagen:**

Bijlage 1: Inrichtingsschets Kustvisie IJmuiden aan Zee

Bijlage 2: Voorgenomen begrenzing ontwikkelingsplannen (tevens voorstelbegrenzing habitatrichtlijn)


Aldus in vijfvoud overeengekomen op 2 juni 2006 te IJmuiden.

**Vereniging Natuurmonumenten**




A handwritten signature in black ink, consisting of a large, stylized initial 'R' followed by a horizontal line, positioned above a dotted line.

**Stichting Duinbehoud**




A handwritten signature in black ink, featuring a large, sweeping initial 'S' followed by a horizontal line, positioned above a dotted line.

**Provincie Noord-Holland**



A handwritten signature in black ink, appearing as a series of connected loops and horizontal strokes, positioned above a dotted line.

**Gemeente Velsen**



A handwritten signature in black ink, including a vertical scribble followed by a horizontal line and the text '(bedarfgemeente)' in parentheses, positioned above a dotted line.

**Kennemerstrand NV**



A handwritten signature in black ink, featuring a large, sweeping initial 'K' followed by a horizontal line, positioned above a dotted line.

